




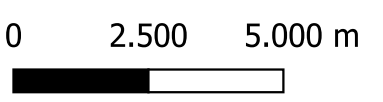


Legende

-  Hochwasserrückhaltebecken
-  Gewässer (Auswahl)
-  Siedlungsgebiete
-  Verbandsgebiet
-  Gemeindegrenzen



WV-RSK HRB
 Hochwasserrückhaltebecken in der Zuständigkeit
 des Wasserverbandes Rhein-Sieg-Kreis

Datengrundlage:
 Geobasis NRW/BKG

WASSERVERBAND
RHEIN-SIEG-KREIS

Kaiser-Wilhelm-Platz 1
 53721 Siegburg
 info@wv-rsk.de
 Tel: 02241-958170



Maßstab 1:140000	30/04/2024	Kartenblatt 1/1
Chittka	© WV-RSK	